

«СОГЛАСОВАНО»

Глава администрации

с.п.Сагопши

Цокиев К.М. _____

«__» _____ 2024г.

«УТВЕРЖДАЮ»

Директор ГБОУ «СОШ № 30

с.п.Сагопши им.М.К.Бокова»

Даурбеков И.Д. _____

«__» _____ 2024г.

«СОГЛАСОВАНО»

Начальник ОГИБДД МВД России

«__» _____ 2024г.

ПАСПОРТ

дорожной безопасности

ГБОУ «СОШ №30 с.п. Сагопши им.М.К.Бокова»

2024 г.



Общие сведения

Государственное бюджетное образовательное учреждение

(Полное наименование образовательной организации)

Тип образовательной организации

«Средняя образовательная школа №30 с.п.Сагопши им.М.К.Бокова»

Юридический адрес:

РИ Малгобекский р., с.п. Сагопшиул. Грозненская,24

Фактический адрес: с.п. Сагопшиул. Грозненская,24

Руководители образовательной организации:

Директор Даурбеков Иса Джамалдинович 89287278799

(фамилия, имя, отчество)

(телефон)

Заместитель директора по учебной работе Ахриева Санет Хашахмедовна 89280901150

(фамилия, имя, отчество)

(телефон)

Заместитель директора по учебной работе Мержоева Тамара Бекхановна 89298862290

(фамилия, имя, отчество)

(телефон)

Заместитель директора по воспитательной работе Даурбекова Милана Хусеновна 89287342060

(фамилия, имя, отчество)

(телефон)

Ответственные работники муниципального органа образования

Начальник ОО Богатырева Аминат Яхьяевна 89287925011
(должность) (фамилия, имя, отчество) (телефон)

Ответственные от Госавтоинспекции:
Инспектор ДПС ОВО ГИБДД МО МВД России «Малгобекский»
Младший лейтенант полиции Д.А. Белхароев 89289170304
(должность) (фамилия, имя, отчество) (телефон)

Ответственные работники за мероприятия по профилактике детского травматизма:

Заместитель директора Даурбекова Милана Хусеновна 89287342060
по воспитательной работе (фамилия, имя, отчество) (телефон)

Заместитель директора АхриеваСанетХашахмедовна 89280901150
по учебно-воспитательной работе (должность) (фамилия, имя, отчество) (телефон)

Руководитель или ответственный
работник дорожно-эксплуатационной
организации, осуществляющей
содержание улично-дорожной сети
(УДС)*
ДРСУ, администрация с.п. Сагопши Цокиев К.М. 89289212222
(фамилия, имя, отчество) (телефон)

Руководитель или ответственный
работник дорожно-эксплуатационной
организации, осуществляющей
содержание технических средств
администрация с.п. Сагопши
организации дорожного
движения (ТСОДД)* Галаев Н.А. 8 9289835051
(фамилия, имя, отчество) (телефон)

Количество обучающихся (учащихся, воспитанников) – 758

Наличие уголка по БДД - холл начальной школы
(если имеется, указать место расположения)

Наличие класса по БДД нет
(если имеется, указать место расположения)

Наличие автогородка (площадки) по БДД- нет

Наличие автобуса в образовательной организации- есть
(при наличии автобуса)

Владелец автобуса ГБОУ «СОШ №30 с.п. Сагопши им.М.К.Бокова»
(ОО, муниципальное образование и др.)

*Дорожно-эксплуатационные организации, осуществляющие содержание УДС и ТСОДД, несут ответственность в соответствии с законодательством Российской Федерации (Федеральный закон «О безопасности дорожного движения» от 10 декабря 1995 г. № 196-ФЗ, Кодекс Российской Федерации об административных правонарушениях, Гражданский кодекс Российской Федерации)

Время занятий в образовательной организации:

1-ая смена: 8.30 час – 13. 50ч. (период)

внеклассные занятия: 12.00 час – 16.00ч. (период)

Телефоны оперативных служб:

89287278799 - ГБОУ «СОШ №30 с.п.Сагопши им.М.К.Бокова»;

112 - служба спасения;

020 - полиция;

Содержание

I. План-схемы образовательной организации (сокращение – ОО).

1. Район расположения образовательной организации, пути движения транспортных средств и детей (обучающихся).
2. Схема организации дорожного движения в непосредственной близости от образовательной организации с размещением соответствующих технических средств организации дорожного движения, маршруты движения детей и расположение парковочных мест.
3. Маршруты движения организованных групп детей от образовательной организации к стадиону, парку или спортивно-оздоровительному комплексу.
4. Пути движения транспортных средств к местам разгрузки/погрузки и рекомендуемые безопасные пути передвижения детей по территории образовательной организации.

II. Информация об обеспечении безопасности перевозок детей специальным транспортным средством (автобусом).

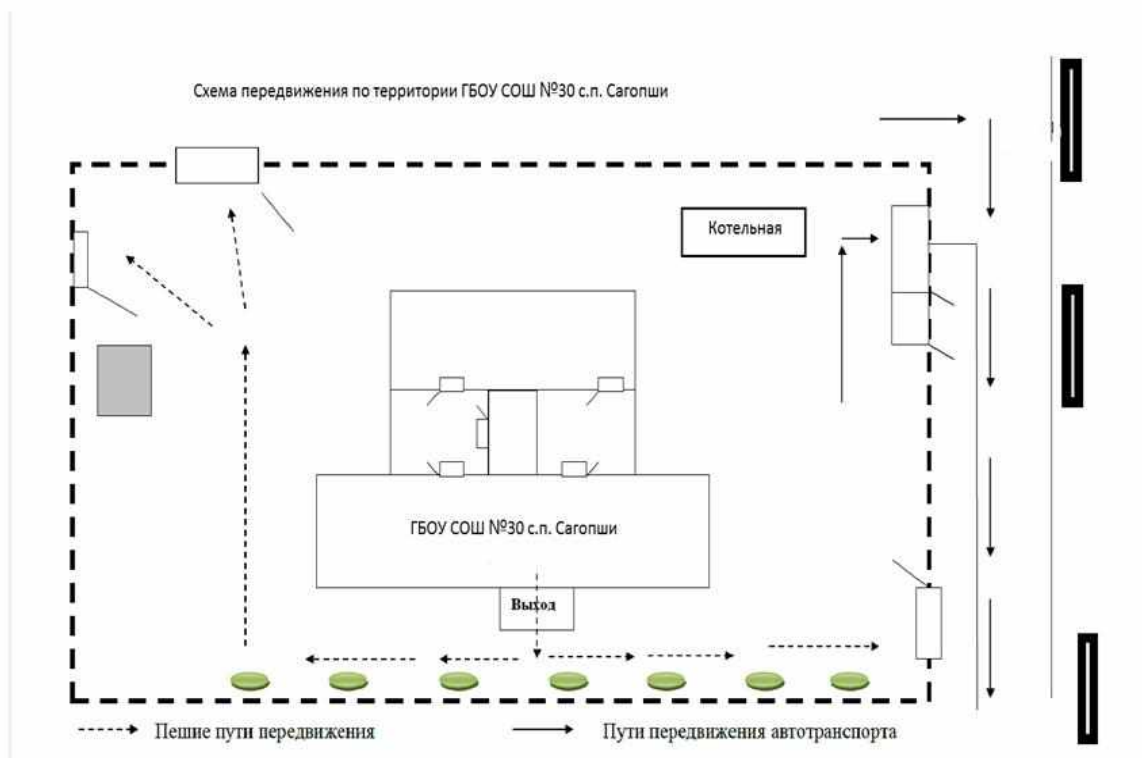
1. Общие сведения.
2. Маршрут движения автобуса образовательной организации.
3. Безопасное расположение остановки автобуса у образовательной организации.

III. Приложения.

План-схема пути движения транспортных средств и детей при проведении дорожных ремонтно-строительных работ вблизи образовательной организации

I. План-схемы образовательной организации

1. Район расположения образовательной организации, пути движения транспортных средств и детей (обучающихся)



Рекомендации к составлению план-схемы района расположения образовательной организации

1. Район расположения образовательной организации определяется группой жилых домов, зданий и улично-дорожной сетью с учетом остановок общественного транспорта (выходов из станций метро), центром которого является непосредственно образовательная организация;

2. Территория, указанная на схеме, включает:

- образовательную организацию;
- стадион вне территории образовательной организации, на котором могут проводиться занятия по физической культуре *(при наличии)*;
- парк, в котором могут проводиться занятия с детьми на открытом воздухе *(при наличии)*;
- спортивно-оздоровительный комплекс *(при наличии)*;
- жилые дома, в которых проживает большая часть детей данной образовательной организации;
- автомобильные дороги и тротуары.

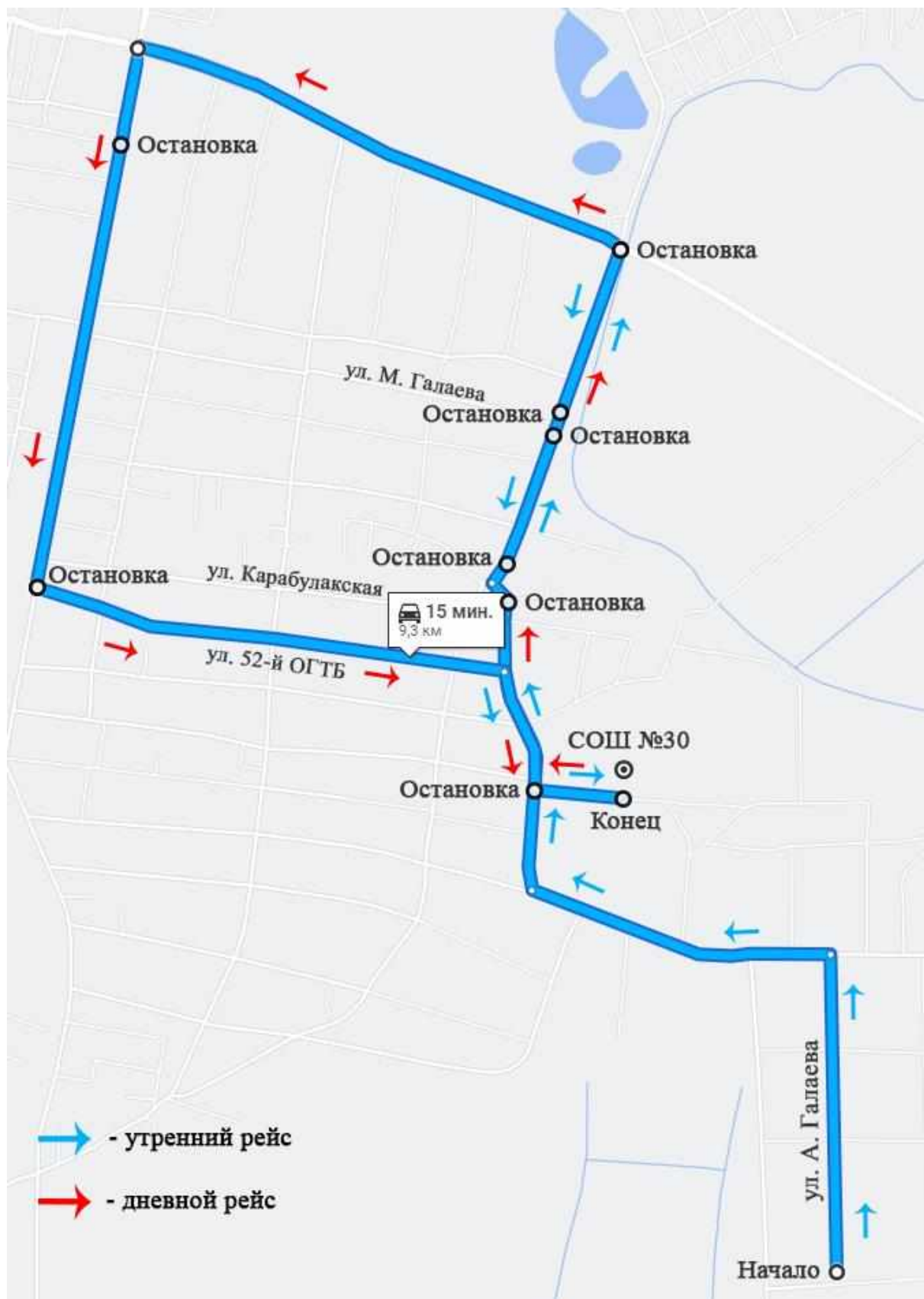
3. На схеме обозначены:

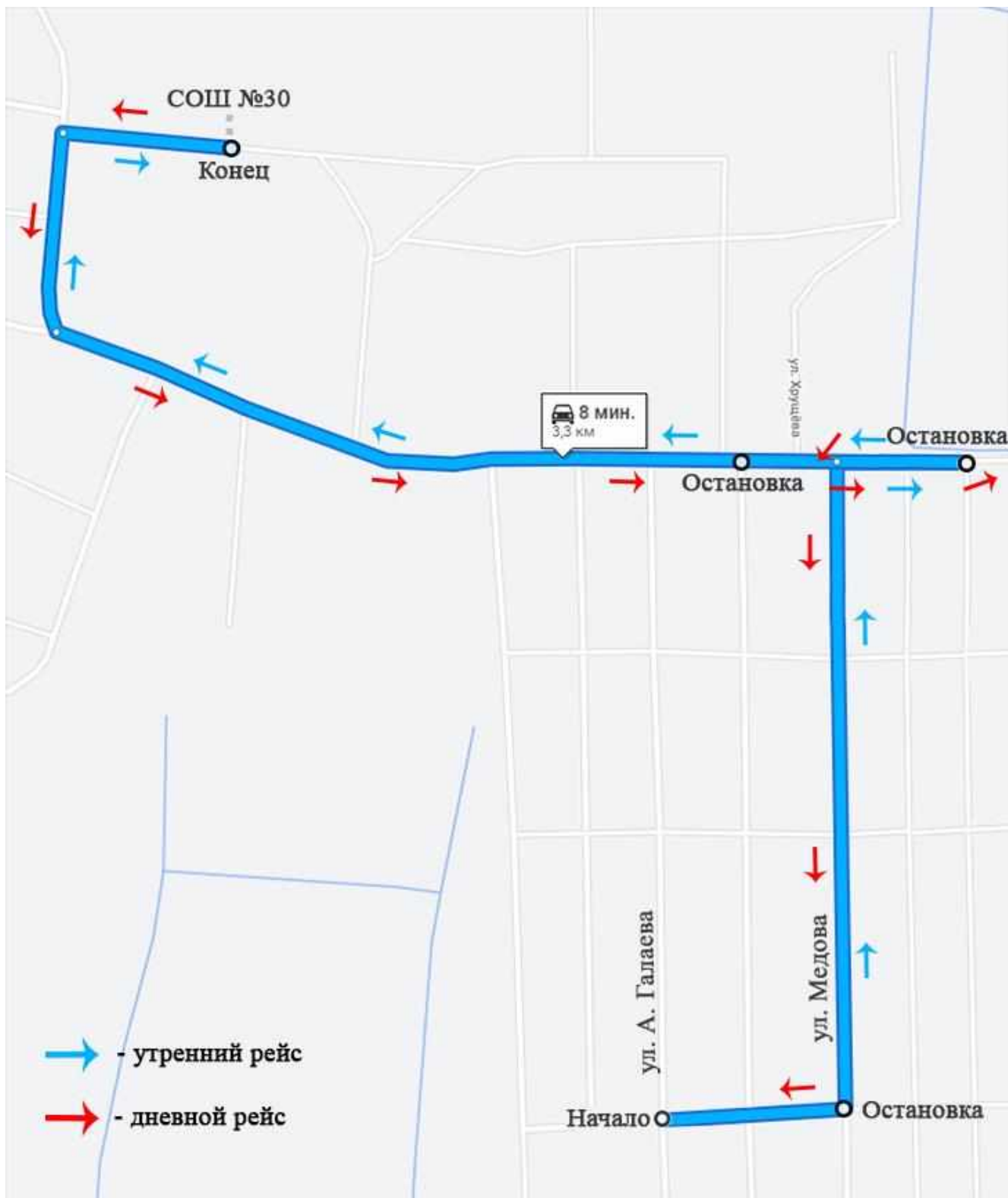
- расположение жилых домов, зданий и сооружений;
- сеть автомобильных дорог;
- пути движения транспортных средств;
- пути движения детей: из / в образовательную организацию;
- опасные участки (места несанкционированных переходов на подходах к образовательной организации, места имевших место случаев дорожно-транспортных происшествий с участием детей-пешеходов и детей-велосипедистов);
- уличные (наземные – регулируемые / нерегулируемые-зебра) и внеуличные (надземные / подземные) пешеходные переходы- Нет
- названия улиц и нумерация домов.

Схема необходима для общего представления о районе расположения образовательной организации. На схеме обозначены наиболее частые пути движения детей от дома (от отдаленных остановок маршрутных транспортных средств) к образовательной организации и обратно.

При исследовании маршрутов движения детей необходимо уделить особое внимание опасным зонам, где дети пересекают проезжие части дорог не по пешеходному переходу.

2. Схема организации дорожного движения в непосредственной близости от образовательной организации с размещением соответствующих технических средств организации дорожного движения, маршрутов движения детей и расположения парковочных мест





Рекомендации к составлению схемы организации дорожного движения в непосредственной близости от образовательной организации

1. Схема организации дорожного движения ограничена автомобильными дорогами, находящимися в непосредственной близости от образовательной организации.

2. На схеме обозначаются:

- здание образовательной организации с указанием территории, принадлежащей непосредственно образовательной организации (при наличии указать ограждение территории);

- автомобильные дороги и тротуары;

- уличные (наземные – регулируемые/нерегулируемые) и внеуличные (надземные/подземные) пешеходные переходы на подходах к образовательной организации;

- дислокация существующих дорожных знаков и дорожной разметки;

- другие технические средства организации дорожного движения;

- направление движения транспортных средств по проезжей части;

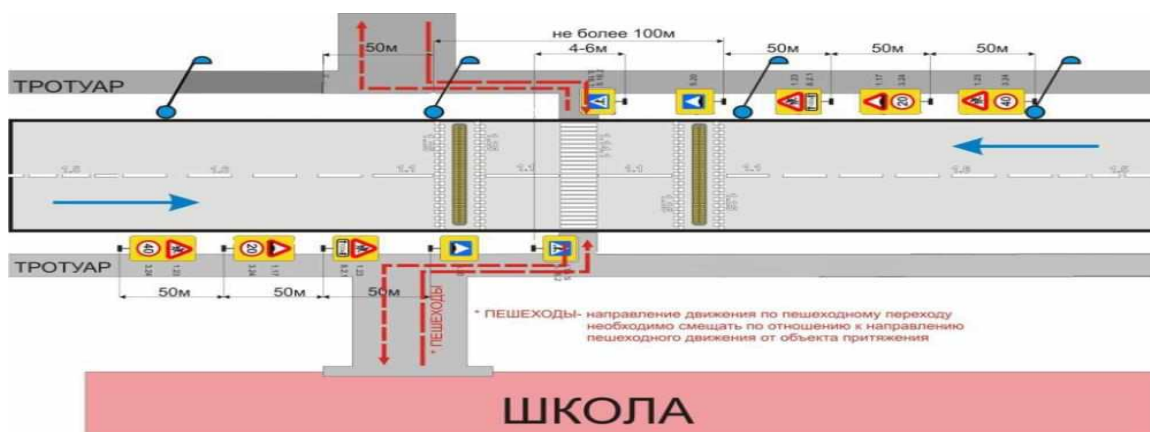
- направление безопасного маршрута движения детей.

3. На схеме указано расположение остановок маршрутных транспортных средств и безопасные маршруты движения детей от остановочного пункта к образовательной организации и обратно;

4. При наличии стоянки (парковочных мест) около образовательной организации, указывается место расположение и безопасные маршруты движения детей от парковочных мест к образовательной организации и обратно.

К схеме (в случае необходимости) должен быть приложен план мероприятий по приведению существующей организации дорожного движения к организации дорожного движения, соответствующей нормативным техническим документам, действующим в области дорожного движения, по окончании реализации которого готовится новая схема.

3. Маршруты движения организованных групп детей от образовательной организации к стадиону, парку или спортивно-оздоровительному комплексу

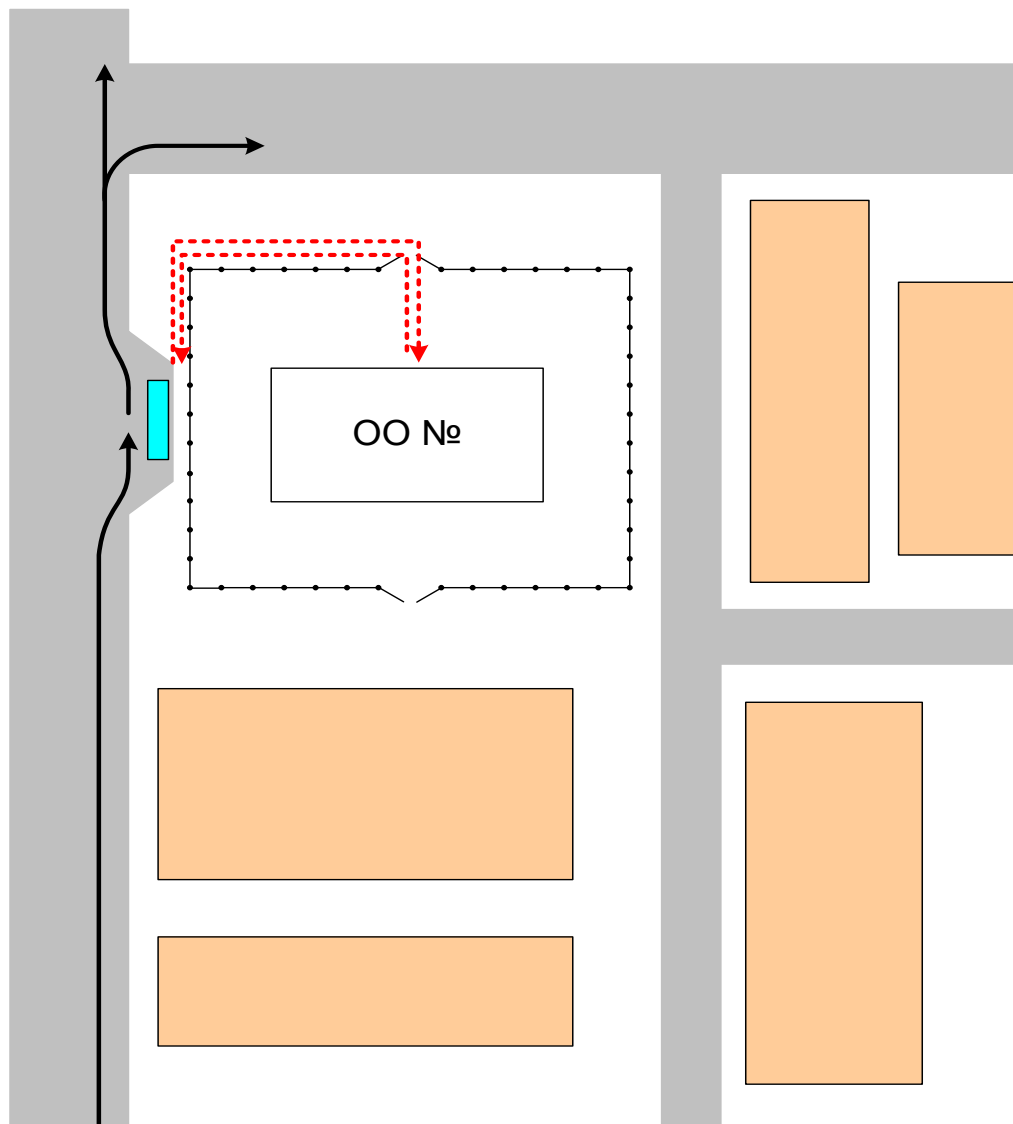





Рекомендации к составлению схемы маршрутов движения организованных групп детей от образовательной организации к стадиону, парку или спортивно-оздоровительному комплексу

На схеме района расположения образовательной организации указываются безопасные маршруты движения детей от образовательной организации к стадиону, парку или спортивно-оздоровительному комплексу и обратно.

Эти схемы должны использоваться преподавательским составом при организации движения групп детей к местам проведения занятий вне территории образовательной организации.

4. Пути движения транспортных средств к местам разгрузки/погрузки и рекомендуемые безопасные пути передвижения детей по территории образовательной организации



-  - движение школьного автобуса
-  - движение детей к месту посадки/высадки
-  - место посадки/высадки детей

Рекомендации к составлению схемы пути движения транспортных средств к местам разгрузки/погрузки и рекомендуемые безопасные пути передвижения детей по территории образовательной организации

На схеме указывается примерная траектория движения транспортных средств на территории образовательной организации, в том числе места погрузки/разгрузки, а также безопасный маршрут движения детей во время погрузочно-разгрузочных работ. В целях обеспечения безопасного движения детей по территории образовательной организации необходимо исключить пересечения путей движения детей и путей движения транспортных средств.

**III. Информация об обеспечении безопасности перевозок детей специальным транспортным средством (автобусом).
(при наличии автобуса(ов))**

1. Общие сведения

Марка ГАЗ-А69R33 (22438Е)
ПАЗ

Модель Газель
320570-02

Государственный регистрационный знак


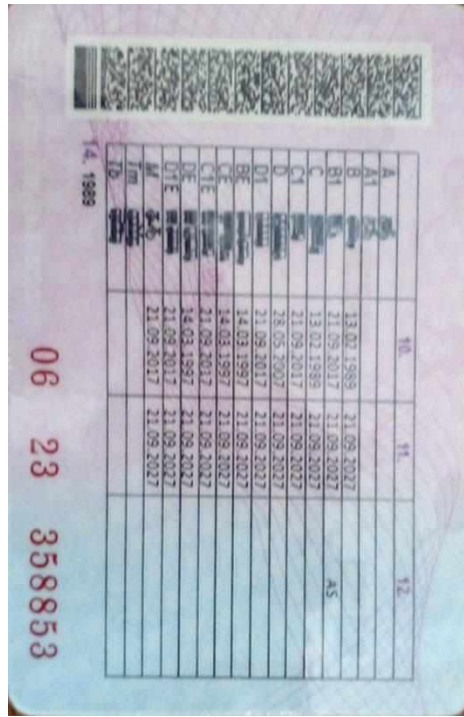
Газель - **О 223 ОЕ 06**

ПАЗ - **О262 КК 06**

Год выпуска Газель Next-2016г, ПАЗ-2022г. Количество мест в автобусе 17, 23

Соответствие конструкции требованиям, предъявляемым к школьным автобусам - **соответствует**

2. Сведения о водителе(ях) автобуса(сов)



| Фамилия, имя, отчество | Дата принятия на работу | Стаж вождения ТС категории и D | Дата предстоящего медицинского осмотра | Период проведения стажировки | Сроки повышения квалификации | Допущенные нарушения ПДД |
|--------------------------|-------------------------|---|--|------------------------------|------------------------------|--------------------------|
| Галаев Муса Идрисович | 01.02.2017г. | С 1986 г. Категории «В», «С», «D», «E» | - | - | - | нет |
| Галаев Бувайсар Мовлевич | 01.12.2022г. | С 1984г. Категории «В», «С», «D», «E» | - | - | - | нет |

3. Организационно-техническое обеспечение

1) Лицо, ответственное, за обеспечение безопасности дорожного движения):

Боков Магомед Абуязитович

(Ф.И.О.)

прошел аттестацию 06.05.2019г.

(дата)

2) Организация проведения предрейсового медицинского осмотра водителя:

Осуществляет Кодзоева З.Б

(Ф.И.О. специалиста)

на основании _____ приказа

директора _____

действительного до по текущего

дня _____

3) Дата очередного технического осмотра 11.02.2025г.

5) Место стоянки автобуса в нерабочее время - школа

4. Сведения о владельце автобуса

Юридический адрес владельца:

ГБОУ «СОШ №30 с.п. Сагопши им.М.К.Бокова» Малгобекский р., с.п. Сагопши ул.
Грозненская,24

Фактический адрес владельца: «ГБОУ «СОШ №30 с.п. Сагопши им.М.К.Бокова»
Малгобекский р., с.п. Сагопши ул. Грозненская,24

Телефон ответственного лица 89326262000

Сведения об организациях, осуществляющих перевозку детей специальным транспортным средством (автобусом)

(Рекомендуемый список контактов организаций, осуществляющих перевозку детей специальным транспортным средством (автобусом)).

(При перевозке детей специальным транспортным средством (автобусом) сторонней организацией заполняется карточка. Заполненная карточка хранится в разделе «Приложение»)

**Информационная карточка
перевозок детей специальным транспортным средством (автобусом)**

1. Общие сведения

Марка **ГАЗ-А69R33 (22438Е)**
320570-02

Модель **Газель**
ПАЗ

Государственный
регистрационный знак ***Газель - О 223 ОЕ 06***
Паз - О 262 КК 06

Год выпуска Газель – 2016, ПАЗ - 2022
Количество мест в автобусе Газель – 17, ПАЗ - 23

Соответствие конструкции требованиям, предъявляемым к школьным автобусам
соответствует









2. Сведения о владельце

Владелец О 124 ОЕ

Юридический адрес владельца «ГБОУ «СОШ №30 с.п. Сагопши им.М.К.Бокова»
Малгобекский р., с.п. Сагопши ул. Грозненская,24

Фактический адрес владельца «ГБОУ «СОШ №30 с.п. Сагопши им.М.К.Бокова»
Малгобекский р., с.п. Сагопши ул. Грозненская,24

Телефон ответственного лица 89287278799

3. Сведения о водителе автобуса

Фамилия, имя, отчество Галаев Муса Идрисович / Галаев БувайсарМовлевич

Принят на работу 2016г. / 2022г.

Стаж вождения категории D 12 лет / 14лет

4. Организационно-техническое обеспечение

Лицо, ответственное за обеспечение безопасности дорожного движения:

Боков Магомед Абуязитович

(Ф.И.О.)

назначено _____,

(дата)

прошел аттестацию 06.05.2019г.

(дата)

Дата последнего технического осмотра _____

Директор (заведующий)

образовательной организации _____

Даурбеков И.Д.

(подпись)

(Ф.И.О.)

Руководитель организации,
осуществляющей перевозку детей

специальным транспортом _____

Даурбеков И.Д.

(автобусом)

(подпись)

(Ф.И.О.)

2. Маршрут движения автобуса образовательной организации

На схеме указываются населенные пункты, через которые следует автобус образовательной организации, оборудованные места остановок для посадки и высадки детей в каждом населенном пункте и в иных местах по маршруту движения автобуса; непосредственно населенный пункт, где расположена образовательная организация.

На схеме указывается безопасный маршрут следования автобуса образовательной организации из пункта А в пункт В, а также обозначены:

- жилые дома населенных пунктов;
- здание образовательной организации;
- автомобильные дороги;
- дислокация существующих дорожных знаков на пути следования автобуса образовательной организации;
- пешеходные переходы, пересекающие проезжую часть маршрута движения автобуса образовательной организации;
- другие технические средства организации дорожного движения на маршруте движения автобуса образовательной организации.

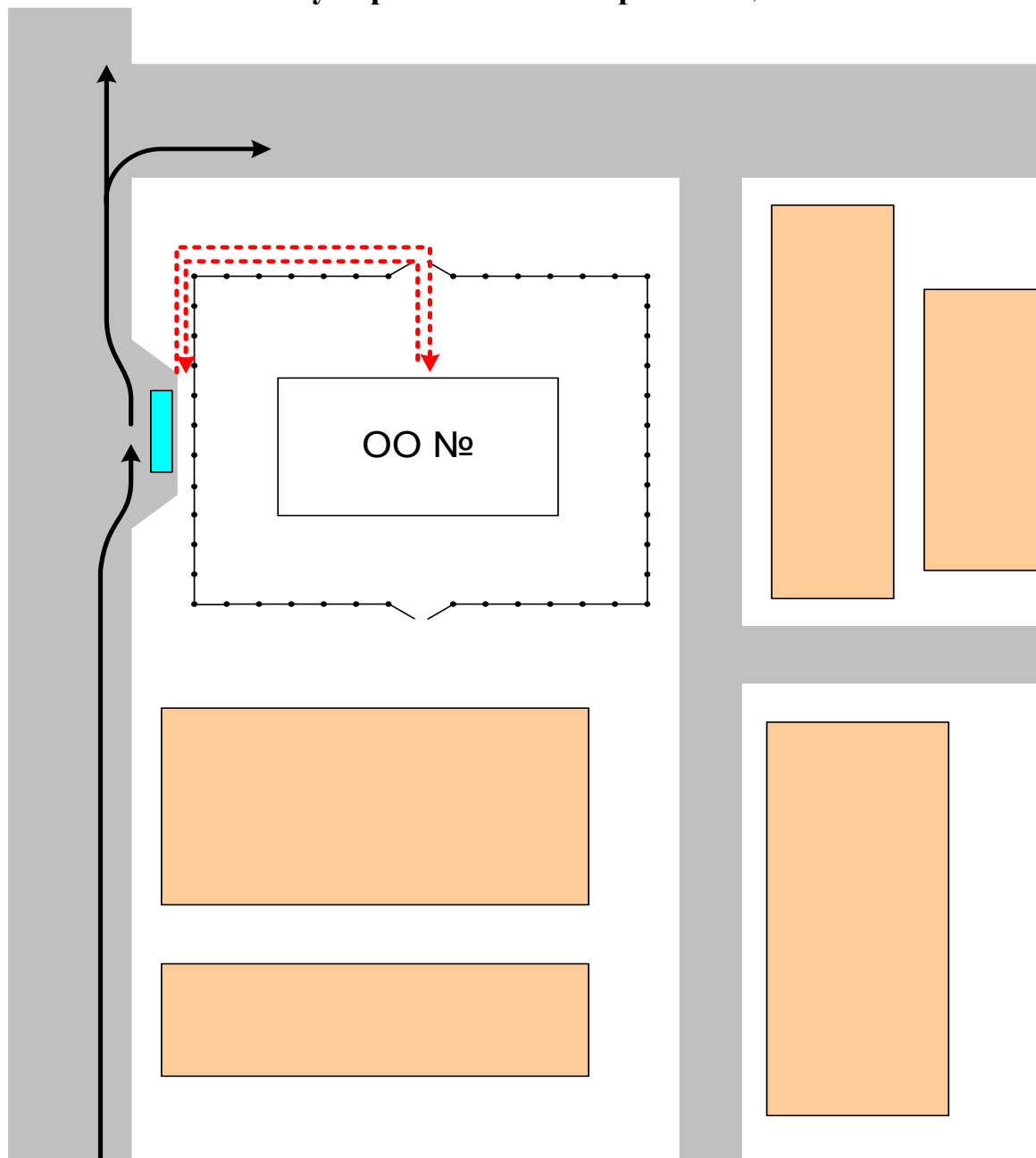
Дополнительно, при наличии трудных (опасных) участков дорог по пути следования автобуса, представляется целесообразным давать их подробное описание с рекомендациями по безопасному преодолению.




Кроме того, рекомендуется дополнять паспорт фотоматериалами с изображением таких участков, а также с изображениями остановочных пунктов и мест ожидания.

В случаях, когда осуществляется перевозка детей специальным транспортным средством на экскурсии, спортивные соревнования, в лагеря, к месту сдачи

государственной аттестации и единого государственного экзамена, Паспорт безопасности образовательной организации дополняется схемами маршрута движения специального транспортного средства (автобуса).

1. Безопасное расположение остановки автобуса у образовательной организации



-  - движение школьного автобуса
-  - движение детей к месту посадки/высадки
-  - место посадки/высадки детей

Рекомендации к составлению схемы расположения остановки автобуса у образовательной организации

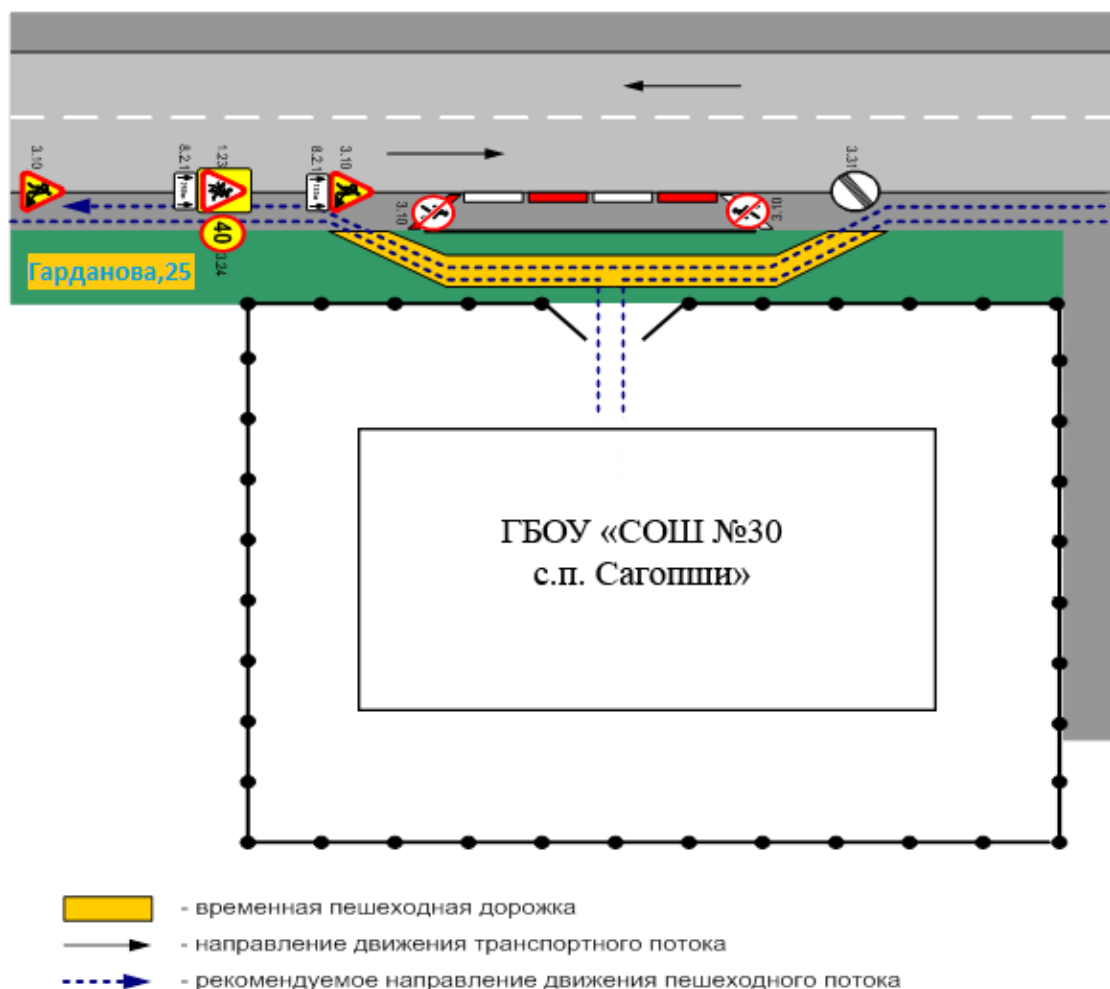
На схеме указывается подъезд в оборудованный «карман» или другое оборудованное место для посадки и высадки детей из автобуса у образовательной организации, и дальнейший путь движения автобуса по проезжей части, а также безопасный маршрут движения детей от остановки автобуса у образовательной организации.

На схеме обозначены:

- жилые дома района расположения образовательной организации;
- здание образовательной организации;
- ограждение территории образовательной организации (при наличии);
- автомобильные дороги.

Приложение

План-схема пути движения транспортных средств и детей при проведении дорожных ремонтно-строительных работ вблизи образовательной организации



Рекомендации к составлению план-схемы пути движения транспортных средств и детей при проведении дорожных ремонтно-строительных работ вблизи образовательной организации

На схеме указывается место производства дорожных ремонтно-строительных работ, его обустройство дорожными знаками и ограждениями, иными техническими средствами организации дорожного движения, а также безопасный маршрут движения детей к образовательной организации с учетом изменения маршрута движения по тротуару.

На схеме обозначены:

- участок производства дорожных ремонтно-строительных работ;
- автомобильные дороги;
- тротуары;
- альтернативные пути (обходы места производства дорожных ремонтно-строительных работ пешеходами и объезды транспортными средствами);

- здание образовательной организации;

- ограждение территории образовательной организации (*при наличии*).